

CREA / CAU:

DECLARAÇÕES:

DECLARO ESTAR CIENTE:

QUE A APROVAÇÃO DESTE PROJETO NÃO SIGNIFICA O RECONHECIMENTO DA PREFEITURA DO DIREITO DE PROPRIEDADE DO TERRENO.



Rua da Paz, 221 - B. Morada da Colina
Fones: (34) 3231-1007 | 99197-3054
e-mail: alloarquitetura@yahoo.com.br
Uberlândia - MG | CEP: 38.411-016

PROPRIETÁRIOS:


MARQUES EMPREENDIMENTOS IMOBILIÁRIOS SPE LTDA

PROJETO / LOCAL:

**PROJETO URBANÍSTICO PARA LOTEAMENTO CONVENCIONAL - "RESIDENCIAL POR DO SOL"
FAZENDA POR DO SOL - MAT. 34.720 DO 1º CARTÓRIO DE REGISTRO DE IMÓVEIS DE BARRA DO GARÇAS
MUNICÍPIO DE PONTAL DO ARAGUAIA - MT**

ASSINATURAS:

ÁREAS (m²):


PROPRIETÁRIO: MARQUES EMPREENDIMENTOS IMOBILIÁRIOS SPE LTDA
CNPJ: 24.716.523/0001-05

VIDE QUADRO DE ÁREA ACIMA

PROJETO:


RAFAEL DE SOUZA LEITE
ARQUITETO E URBANISTA - CAU/BR A66664-5



CONTEÚDO:

PLANTA URBANÍSTICA, DETALHAMENTO CUL-DE-SAC, DETALHAMENTO ÂNGULOS, PERFIS TRANSVERSAIS DAS VIAS, PLANTA PERÍMETRO, QUADRO DE CURVAS E QUADRO DE ÁREAS.

ESCALA:

INDICADAS

DATA:

16 / 05 / 2016

DESENHO:

RAFAEL DE SOUZA LEITE

FOLHA:

01/02

CREA / CAU:

DECLARAÇÕES:

DECLARO ESTAR CIENTE:

QUE A APROVAÇÃO DESTE PROJETO NÃO SIGNIFICA O RECONHECIMENTO DA PREFEITURA DO DIREITO DE PROPRIEDADE DO TERRENO.



Rua da Paz, 221 - B. Morada da Colina
Fones: (34) 3231-1007 | 99197-3054
e-mail: alloarquitetura@yahoo.com.br
Uberlândia - MG | CEP: 38.411-016

PROPRIETÁRIOS:

MARQUES EMPREENDIMENTOS IMOBILIÁRIOS SPE LTDA

PROJETO / LOCAL:

**PROJETO URBANÍSTICO PARA LOTEAMENTO CONVENCIONAL - "RESIDENCIAL POR DO SOL"
FAZENDA POR DO SOL - MAT. 34.720 DO 1º CARTÓRIO DE REGISTRO DE IMÓVEIS DE BARRA DO GARÇAS
MUNICÍPIO DE PONTAL DO ARAGUAIA - MT**

ASSINATURAS:

ÁREAS (m²):


PROPRIETÁRIO: MARQUES EMPREENDIMENTOS IMOBILIÁRIOS SPE LTDA
CNPJ: 24.716.523/0001-05

VIDE QUADRO DE ÁREA ACIMA

PROJETO:


RAFAEL DE SOUZA LEITE
ARQUITETO E URBANISTA - CAU/BR A66664-5

CONTEÚDO:

PLANTA URBANÍSTICA E QUADRO DE ÁREAS.

ESCALA:
INDICADAS

DATA:
16 / 05 / 2016

DESENHO:
RAFAEL DE SOUZA LEITE

FOLHA:
02/02



PLAN DE LOTES

LOTES	AREA	PERIMETRO	VALOR
1	100	100	100
2	100	100	100
3	100	100	100
4	100	100	100
5	100	100	100
6	100	100	100
7	100	100	100
8	100	100	100
9	100	100	100
10	100	100	100
11	100	100	100
12	100	100	100

PLAN DE CALLES

CALLE	ANCHO	LONGITUD	AREA
AVENIDA 1	10	100	1000
AVENIDA 2	10	100	1000
AVENIDA 3	10	100	1000
AVENIDA 4	10	100	1000
AVENIDA 5	10	100	1000
AVENIDA 6	10	100	1000

PLAN DE CALLES

CALLE	ANCHO	LONGITUD	AREA
AVENIDA 1	10	100	1000
AVENIDA 2	10	100	1000
AVENIDA 3	10	100	1000
AVENIDA 4	10	100	1000
AVENIDA 5	10	100	1000
AVENIDA 6	10	100	1000

CREA / CAU:

DECLARAÇÕES:

DECLARO ESTAR CIENTE:

QUE A APROVAÇÃO DESTE PROJETO NÃO SIGNIFICA O RECONHECIMENTO DA PREFEITURA DO DIREITO DE PROPRIEDADE DO TERRENO.

Rua da Paz, 221 - B. Morada da Colina
Fones: (34) 3231-9442
e-mail: alloarquitetura@yahoo.com.br
Uberlândia - MG | CEP: 38.411-016

PROPRIETÁRIOS:

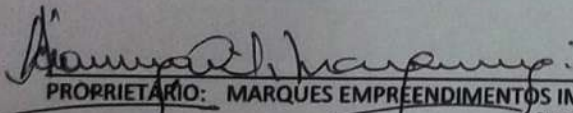
MARQUES EMPREENDIMENTOS IMOBILIÁRIOS SPE LTDA

PROJETO / LOCAL:

**PROJETO DE INFRA-ESTRUTURA - REDE DE DRENAGEM PLUVIAL - "LOTEAMENTO POR DO SOL"
FAZENDA POR DO SOL - MAT. 34.720 DO 1º CARTÓRIO DE REGISTRO DE IMÓVEIS DE BARRA DO GARÇAS
MUNICÍPIO DE PONTAL DO ARAGUAIA - MT**

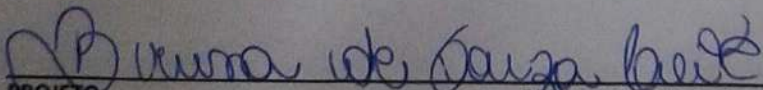
ASSINATURAS:

ÁREAS (m²):


PROPRIETÁRIO: MARQUES EMPREENDIMENTOS IMOBILIÁRIOS SPE LTDA
CNPJ: 24.716.523/0001-05



VIDE QUADRO DE ÁREA ACIMA


PROJETO: BRUNA DE SOUZA LEITE
ENGENHEIRA CIVIL - CREA 175.205 - MG

CONTEÚDO:

ÁREA DE CONTRIBUIÇÃO, DETALHAMENTO CUL-DE-SAC, DETALHAMENTO ÂNGULOS, PERFIS TRANSVERSAIS DAS VIAS, E QUADRO DE ÁREAS.

ESCALA:

INDICADAS

DATA:

MARÇO DE 2016

DESENHO:

BRUNA LEITE

FOLHA:

01/03

CREA / CAU:

DECLARAÇÕES:

DECLARO ESTAR CIENTE:

QUE A APROVAÇÃO DESTE PROJETO NÃO SIGNIFICA O RECONHECIMENTO DA PREFEITURA DO DIREITO DE PROPRIEDADE DO TERRENO.

Rua da Paz, 221 - B. Morada da Colina
Fones: (34) 3231-9442
e-mail: allotop@yahoo.com.br
Uberlândia - MG | CEP:
38.411-016

PROPRIETÁRIOS:


MARQUES EMPREENDIMENTOS IMOBILIÁRIOS SPE LTDA

PROJETO / LOCAL:


**PROJETO DE INFRA-ESTRUTURA - REDE DE DRENAGEM PLUVIAL - "LOTEAMENTO POR DO SOL"
FAZENDA POR DO SOL - MAT. 34.720 DO 1º CARTÓRIO DE REGISTRO DE IMÓVEIS DE BARRA DO GARÇAS
MUNICÍPIO DE PONTAL DO ARAGUAIA - MT**

ASSINATURAS:

ÁREAS (m²):


PROPRIETÁRIO: MARQUES EMPREENDIMENTOS IMOBILIÁRIOS SPE LTDA
CNPJ: 24.716.523/0001-05




PROJETO: BRUNA DE SOUZA LEITE
ENGENHEIRA CIVIL - CREA 175.205 - MG

CONTEÚDO:
REDE DE DRENAGEM - PARTE 1

ESCALA:
INDICADAS

DATA:
JANEIRO DE 2016

DESENHO:
BRUNA LEITE

FOLHA:

02/03

CREA / CAU:

DECLARAÇÕES:

DECLARO ESTAR CIENTE:

QUE A APROVAÇÃO DESTE PROJETO NÃO SIGNIFICA O RECONHECIMENTO DA PREFEITURA DO DIREITO DE PROPRIEDADE DO TERRENO.

Rua da Paz, 221 - B. Morada da Colina
Fones: (34) 3231-9442
e-mail: allotop@yahoo.com.br
Uberlândia - MG | CEP:
38.411-016

PROPRIETÁRIOS:

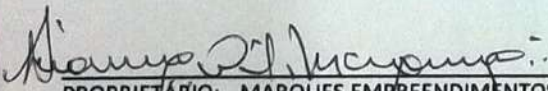
MARQUES EMPREENDIMENTOS IMOBILIÁRIOS SPE LTDA

PROJETO / LOCAL:


**PROJETO DE INFRA-ESTRUTURA - REDE DE DRENAGEM PLUVIAL - "LOTEAMENTO POR DO SOL"
FAZENDA POR DO SOL - MAT. 34.720 DO 1º CARTÓRIO DE REGISTRO DE IMÓVEIS DE BARRA DO GARÇAS
MUNICÍPIO DE PONTAL DO ARAGUAIA - MT**

ASSINATURAS:

ÁREAS (m²):


PROPRIETÁRIO: MARQUES EMPREENDIMENTOS IMOBILIÁRIOS SPE LTDA
CNPJ: 24.716.523/0001-05




PROJETO: BRUNA DE SOUZA LEITE
ENGENHEIRA CIVIL - CREA 175.205 - MG

CONTEÚDO:
REDE DE DRENAGEM - PARTE 2

ESCALA:
INDICADAS

DATA:
MARÇO DE 2016

DESENHO:
BRUNA LEITE

FOLHA:

03/03

00



OBS.:



DECLARAÇÕES:

DECLARO ESTAR CIENTE:

QUE A APROVAÇÃO DESTE PROJETO NÃO SIGNIFICA O RECONHECIMENTO DA PREFEITURA DO DIREITO DE PROPRIEDADE DO TERRENO.

350

PROPRIETÁRIOS:

MARQUES EMPREENDIMENTOS IMOBILIÁRIOS SPE LTDA

PROJETO / LOCAL:

**PROJETO DE TERRAPLANAGEM E PAVIMENTAÇÃO DAS VIAS
LOTEAMENTO CONVENCIONAL - "LOTEAMENTO POR DO SOL"
FAZENDA POR DO SOL - MATRÍCULA 34.720 1ºCRI DE BARRA DO GARÇAS - MT
MUNICÍPIO DE PONTAL DO ARAGUAIA - MT**

ASSINATURAS:

ÁREAS (m²):

700

Handwritten signature of Henrique Pil Marques

PROPRIETÁRIO - MARQUES EMPREENDIMENTOS IMOBILIÁRIOS SPE LTDA
CNPJ: 24.716.523/0001-05

VIDE QUADRO ACIMA



Handwritten signature of Bruna de Souza Leite
BRUNA DE SOUZA LEITE
ENGENHEIRA CIVIL - CREA/MG 175.205

CONTEÚDO:

ESCALA:
INDICADAS

DESENHO:
ELIKA

DATA:
FEVEREIRO / 2016

FOLHA:

01/01

7000

OBS.:

DECLARAÇÕES:

DECLARO ESTAR CIENTE:

QUE A APROVAÇÃO DESTA PROJETO NÃO SIGNIFICA O RECONHECIMENTO DA PREFEITURA DO DIREITO DE PROPRIEDADE DO TERRENO.

6850

PROPRIETÁRIOS:

MARQUES EMPREENDIMENTOS IMOBILIÁRIOS SPE LTDA

PROJETO / LOCAL:

**PROJETO SANEAMENTO BÁSICO - ABASTECIMENTO DE ÁGUA POTÁVEL
LOTEAMENTO CONVENCIONAL - "LOTEAMENTO POR DO SOL"
FAZENDA POR DO SOL - MATRÍCULA 34.720 1ª CRI DE BARRA DO GARÇAS - MT
MUNICÍPIO DE PONTAL DO ARAGUAIA - MT**


ASSINATURAS:

ÁREAS (m²):

VIDE QUADRO ACIMA

6700

Marques Empreendimentos
PROPRIETÁRIO: MARQUES EMPREENDIMENTOS IMOBILIÁRIOS SPE LTDA
CNPJ: 34.736.523/0001-05



Patrícia de Souza Leite
PROJETO: PATRÍCIA DE SOUZA LEITE
ENGENHEIRA CIVIL - CREA/MG 188.254

NOTA:

É DE RESPONSABILIDADE DA PREFEITURA MUNICIPAL DE PONTAL DO ARAGUAIA (MT) O FORNECIMENTO DA VALVÃO (C = 25,40x 1/2") NECESSÁRIA PARA ABASTECIMENTO DE ÁGUA DO LOTEAMENTO MARQUES E MONTEIRO.

CONTEÚDO:

ESCALA:

INDICAÇÃO:

DATA:

FEVEREIRO / 2014

DESENHO:

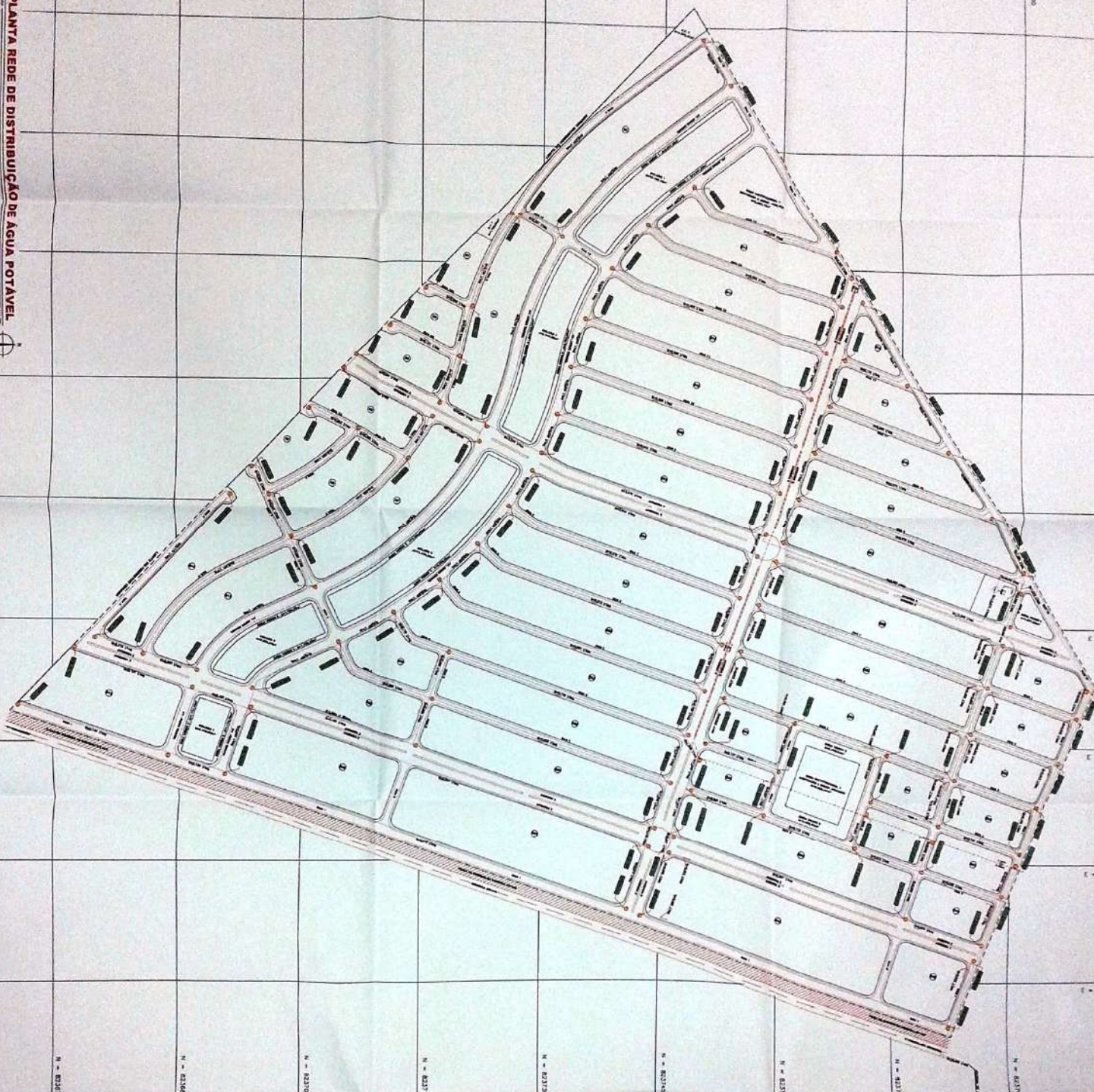
PATRÍCIA LEITE

FOLHA:

01/02

6555

PLANTA REDE DE DISTRIBUIÇÃO DE ÁGUA POTÁVEL



RELAÇÃO DE MATERIAL

QUANTIDADE	DESCRIÇÃO	UNIDADE	VALOR UNITÁRIO	VALOR TOTAL
1.000,00	ÁGUA	M³	0,00	0,00
...

CAPACIDADE RESERVATÓRIOS

RESERVATÓRIO	TIPO	CAPACIDADE (M³)
...

QUANTIDADE REDE

TUBO	DIÂMETRO (mm)	COMPRIMENTO (m)
...

QUADRO DE ÁREAS

ÁREA	VALOR (m²)
...	...

PROPOSTA DE PROJETO DE DISTRIBUIÇÃO DE ÁGUA POTÁVEL
 PARA O LOTEAMENTO RESIDENCIAL "SOLARIS" - ZONA RURAL - MUNICÍPIO DE ...
 OBRAS DE INFRAESTRUTURA DE ABASTECIMENTO DE ÁGUA POTÁVEL
 EXECUÇÃO DE REDE DE DISTRIBUIÇÃO DE ÁGUA POTÁVEL
 EM ...
 OBRAS DE INFRAESTRUTURA DE ABASTECIMENTO DE ÁGUA POTÁVEL
 EXECUÇÃO DE REDE DE DISTRIBUIÇÃO DE ÁGUA POTÁVEL
 EM ...

OBS.:

DECLARAÇÕES:

DECLARO ESTAR CIENTE:

QUE A APROVAÇÃO DESTE PROJETO NÃO SIGNIFICA O RECONHECIMENTO DA PREFEITURA DO DIREITO DE PROPRIEDADE DO TERRENO.

PROPRIETÁRIOS:

MARQUES EMPREENDIMENTOS IMOBILIÁRIOS SPE LTDA

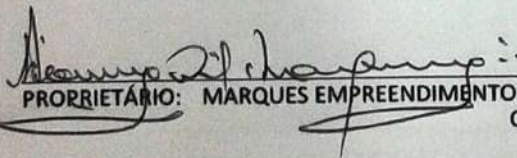
PROJETO / LOCAL:

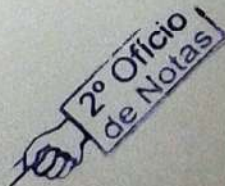
**PROJETO SANEAMENTO BÁSICO - ABASTECIMENTO DE ÁGUA POTÁVEL
LOTEAMENTO CONVENCIONAL - "LOTEAMENTO POR DO SOL"
FAZENDA POR DO SOL - MATRÍCULA 34.720 1º CRI DE BARRA DO GARÇAS - MT
MUNICÍPIO DE PONTAL DO ARAGUAIA - MT**

ASSINATURAS:

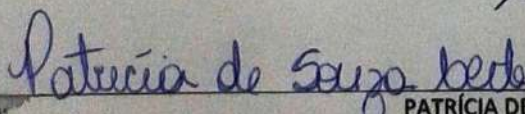
ÁREAS (m²):

VIDE QUADRO ACIMA


PROPRIETÁRIO: MARQUES EMPREENDIMENTOS IMOBILIÁRIOS SPE LTDA
CNPJ: 24.716.523/0001-05



PROJETO:


PATRÍCIA DE SOUZA LEITE
ENGENHEIRA CIVIL - CREA/MG 188.254

NOTA:

É DE RESPONSABILIDADE DA PREFEITURA MUNICIPAL DE PONTAL DO ARAGUAIA (MT) O FORNECIMENTO DA VAZÃO (Q = 18,408 l/seg) NECESSÁRIA PARA ABASTECIMENTO DE ÁGUA DO LOTEAMENTO MARQUES E MONTEIRO.

CONTEÚDO:

PLANTA REDE DE DISTRIBUIÇÃO ÁGUA POTÁVEL, DETALHES NÓS, RELAÇÃO DE MATERIAIS E QUADRO DE ÁREAS.

ESCALA:

INDICADAS

DATA:

FEVEREIRO / 2016

DESENHO:

PATRÍCIA LEITE

FOLHA:

02/02

