



ESTADO DE MATO GROSSO

Prefeitura Municipal de Pontal do Araguaia

CNPJ Nº 33.000.670/0001-67

LEI MUNICIPAL Nº 793/2015

DE, 18 DE SETEMBRO DE 2015

"Altera perímetro urbano do Município de Pontal do Araguaia, Estado de Mato Grosso, anteriormente estabelecido pela Lei Municipal 053/1993 de 09 de agosto de 1993."

A Prefeita Municipal de Pontal do Araguaia, Estado de Mato Grosso, Sr.^a **DIVINA MARIA DA SILVA ODA**, FAZ SABER que a Câmara Municipal aprovou e ela sanciona a seguinte Lei:

Art. 1º - O perímetro urbano do **Município de Pontal do Araguaia, Estado de Mato Grosso, constante do artigo 1º da Lei Municipal 053/1993 de 09 de agosto de 1993**, passa a vigorar com a seguinte descrição:"
Inicia-se a descrição deste perímetro no ponto de confluência do Rio Araguaia com o Rio das Garças, no vértice **M-01**, de coordenadas **N 8.242.417,90m** e **E 365.663,71m**; deste segue confrontando com a margem esquerda do Rio Araguaia à montante, com azimute de 178°40'02" por uma distância de 37,89m até o vértice **M-02**, de coordenadas **N 8.242.380,02m** e **E 365.664,59m**; deste segue confrontando com a margem esquerda do Rio Araguaia à montante, com azimute de 210°31'17" por uma distância de 57,27m até o vértice **M-03**, de coordenadas **N 8.242.330,68m** e **E 365.635,50m**; deste segue confrontando com a margem esquerda do Rio Araguaia à montante, com azimute de 188°23'35" por uma distância de 62,74m até o vértice **M-04**, de coordenadas **N 8.242.268,61m** e **E 365.626,34m**; deste segue confrontando com a margem esquerda do Rio Araguaia à montante, com azimute de 183°48'54" por uma distância de 52,81m até o vértice **M-05**, de coordenadas **N 8.242.215,92m** e **E 365.622,83m**; deste segue confrontando com a margem esquerda do Rio Araguaia à montante, com azimute de 175°50'19" por uma distância de 96,86m até o vértice **M-06**, de coordenadas **N 8.242.119,31m** e **E 365.629,86m**; deste segue confrontando com a margem esquerda do Rio Araguaia à montante, com azimute de 170°32'01" por uma distância de 122,87m até o vértice **M-07**, de coordenadas **N 8.241.998,11m** e **E 365.650,07m**; deste segue confrontando com a margem esquerda do Rio Araguaia à montante, com azimute de 159°34'55" por uma distância de 80,59m até o vértice **M-08**, de coordenadas **N 8.241.922,58m** e **E 365.678,18m**; deste segue confrontando com a margem esquerda do Rio

ODA



ESTADO DE MATO GROSSO

Prefeitura Municipal de Pontal do Araguaia

CNPJ Nº 33.000.670/0001-67

Araguaia à montante, com azimute de $131^{\circ}37'13''$ por uma distância de 31,73m até o vértice **M-09**, de coordenadas **N 8.241.901,50m** e **E 365.701,91m**; deste segue confrontando com a margem esquerda do Rio Araguaia à montante, com azimute de $162^{\circ}02'43''$ por uma distância de 46,68m até o vértice **M-10**, de coordenadas **N 8.241.857,10m** e **E 365.716,30m**; deste segue confrontando com a margem esquerda do Rio Araguaia à montante, com azimute de $155^{\circ}59'10''$ por uma distância de 122,68m até o vértice **M-II**, de coordenadas **N 8.241.745,04m** e **E 365.766,22m**; deste segue confrontando com a margem esquerda do Rio Araguaia à montante, com azimute de $156^{\circ}01'41''$ por uma distância de 155,22m até o vértice **M-12**, de coordenadas **N 8.241.603,21m** e **E 365.829,29m**; deste segue confrontando com a margem esquerda do Rio Araguaia à montante, com azimute de $162^{\circ}43'56''$ por uma distância de 86,26m até o vértice **M-13**, de coordenadas **N 8.241.520,84m** e **E 365.854,89m**; deste segue confrontando com a margem esquerda do Rio Araguaia à montante, com azimute de $157^{\circ}07'54''$ por uma distância de 154,00m até o vértice **M-14**, de coordenadas **N 8.241.378,94m** e **E 365.914,74m**; deste segue confrontando com a margem esquerda do Rio Araguaia à montante, com azimute de $171^{\circ}22'08''$ por uma distância de 204,02m até o vértice **M-15**, de coordenadas **N 8.241.177,23m** e **E 365.945,35m**; deste segue confrontando com a margem esquerda do Rio Araguaia à montante, com azimute de $183^{\circ}56'49''$ por uma distância de 242,63m até o vértice **M-16**, de coordenadas **N 8.240.935,18m** e **E 365.928,65m**; deste segue confrontando com a margem esquerda do Rio Araguaia à montante, com azimute de $189^{\circ}20'11''$ por uma distância de 138,54m até o vértice **M-17**, de coordenadas **N 8.240.798,48m** e **E 365.906,18m**; deste segue confrontando com a margem esquerda do Rio Araguaia à montante, com azimute de $198^{\circ}03'45''$ por uma distância de 437,69m até o vértice **M-18**, de coordenadas **N 8.240.382,36m** e **E 365.770,47m**; deste segue confrontando com a margem esquerda do Rio Araguaia à montante, com azimute de $201^{\circ}31'54''$ por uma distância de 316,54m até o vértice **M-19**, de coordenadas **N 8.240.087,91m** e **E 365.654,30m**; deste segue confrontando com a margem esquerda do Rio Araguaia à montante, com azimute de $199^{\circ}23'47''$ por uma distância de 372,85m até o vértice **M-20**, de coordenadas **N 8.239.736,22m** e **E 365.530,47m**; deste segue confrontando com a margem esquerda do Rio Araguaia à montante, com azimute de $192^{\circ}29'17''$ por uma distância de 184,90m até o vértice **M-21**, de coordenadas **N 8.239.555,69m** e **E 365.490,49m**; deste segue confrontando com a margem esquerda do Rio

Eds



ESTADO DE MATO GROSSO

Prefeitura Municipal de Pontal do Araguaia

CNPJ Nº 33.000.670/0001-67

Araguaia à montante, com azimute de $186^{\circ}03'04''$ por uma distância de 209,25m até o vértice **M-22**, de coordenadas **N 8.239.347,61m** e **E 365.468,43m**; deste segue confrontando com a margem esquerda do Rio Araguaia à montante, com azimute de $178^{\circ}06'02''$ por uma distância de 249,56m até o vértice **M-23**, de coordenadas **N 8.239.098,19m** e **E 365.476,70m**; deste segue confrontando com a margem esquerda do Rio Araguaia à montante, com azimute de $176^{\circ}55'17''$ por uma distância de 159,89m até o vértice **M-24**, de coordenadas **N 8.238.938,53m** e **E 365.485,29m**; deste segue confrontando com a margem esquerda do Rio Araguaia à montante, com azimute de $181^{\circ}37'34''$ por uma distância de 193,77m até o vértice **M-25**, de coordenadas **N 8.238.744,84m** e **E 365.479,79m**; deste segue confrontando com a margem esquerda do Rio Araguaia à montante, com azimute de $184^{\circ}11'25''$ por uma distância de 256,88m até o vértice **M-26**, de coordenadas **N 8.238.488,64m** e **E 365.461,02m**; deste segue confrontando com a margem esquerda do Rio Araguaia à montante, com azimute de $188^{\circ}41'26''$ por uma distância de 124,76m até o vértice **M-27**, de coordenadas **N 8.238.365,31m** e **E 365.442,17m**; deste segue confrontando com a margem esquerda do Rio Araguaia à montante, com azimute de $205^{\circ}59'05''$ por uma distância de 111,47m até o vértice **M-28**, de coordenadas **N 8.238.265,11 m** e **E 365.393,33m**; deste segue confrontando com a margem esquerda do Rio Araguaia à montante, com azimute de $227^{\circ}50'29''$ por uma distância de 136,70m até o vértice **M-29**, de coordenadas **N 8.238.173,36m** e **E 365.292,00m**; deste segue confrontando com a margem esquerda do Rio Araguaia à montante, com azimute de $229^{\circ}41'41''$ por uma distância de 125,01m até o vértice **M-30**, de coordenadas **N 8.238.092,50m** e **E 365.196,67m**; deste segue confrontando com a margem esquerda do Rio Araguaia à montante, com azimute de $237^{\circ}24'59''$ por uma distância de 164,05m até o vértice **M-31**, de coordenadas **N 8.238.004,15m** e **E 365.058,44m**; deste segue confrontando com a margem esquerda do Rio Araguaia à montante, com azimute de $229^{\circ}00'15''$ por uma distância de 164,39m até o vértice **M-32**, de coordenadas **N 8.237.896,31m** e **E 364.934,36m**; deste segue confrontando com a margem esquerda do Rio Araguaia à montante, com azimute de $252^{\circ}00'13''$ por uma distância de 113,44m até o vértice **M-33**, de coordenadas **N 8.237.861,26m** e **E 364.826,47m**; deste segue confrontando com a margem esquerda do Rio Araguaia à montante, com azimute de $258^{\circ}41'42''$ por uma distância de 130,66m até o vértice **M-34**, de coordenadas **N 8.237.835,65m** e **E 364.698,35m**; deste segue confrontando com a margem esquerda do Rio

Oldo



ESTADO DE MATO GROSSO

Prefeitura Municipal de Pontal do Araguaia

CNPJ Nº 33.000.670/0001-67

Araguaia à montante, com azimute de $236^{\circ}19'19''$ por uma distância de 68,07m até o vértice **M-35**, de coordenadas **N 8.237.797,90m** e **E 364.641,71m**; deste segue confrontando com a margem esquerda do Rio Araguaia à montante, com azimute de $216^{\circ}00'14''$ por uma distância de 158,30m até o vértice **M-36**, de coordenadas **N 8.237.669,84m** e **E 364.548,65m**; deste segue confrontando com a margem esquerda do Rio Araguaia à montante, com azimute de $200^{\circ}49'17''$ por uma distância de 246,62m até o vértice **M-37**, de coordenadas **N 8.237.439,33m** e **E 364.460,99m**; deste segue confrontando com a margem esquerda do Rio Araguaia à montante, com azimute de $188^{\circ}55'10''$ por uma distância de 252,64m até o vértice **M-38**, de coordenadas **N 8.237.189,75m** e **E 364.421,82m**; deste segue confrontando com a margem esquerda do Rio Araguaia à montante, com azimute de $171^{\circ}20'37''$ por uma distância de 117,31m até o vértice **M-39**, de coordenadas **N 8.237.073,77m** e **E 364.439,48m**; deste segue confrontando com a margem esquerda do Rio Araguaia à montante, com azimute de $161^{\circ}15'32''$ por uma distância de 102,06m até o vértice **M-40**, de coordenadas **N 8.236.977,12m** e **E 364.472,27m**; deste segue confrontando com a margem esquerda do Rio Araguaia à montante, com azimute de $158^{\circ}29'22''$ por uma distância de 59,62m até o vértice **M-41**, de coordenadas **N 8.236.921,65m** e **E 364.494,13m**; deste segue confrontando com a margem esquerda do Rio Araguaia à montante, com azimute de $156^{\circ}25'42''$ por uma distância de 65,23m até o vértice **M-42**, de coordenadas **N 8.236.861,86m** e **E 364.520,22m**; deste segue confrontando com a margem esquerda do Rio Araguaia à montante, com azimute de $179^{\circ}26'56''$ por uma distância de 138,67m até o vértice **M-43**, de coordenadas **N 8.236.723,20m** e **E 364.521,55m**; deste segue confrontando com a margem esquerda do Rio Araguaia à montante, com azimute de $200^{\circ}49'47''$ por uma distância de 101,28m até o vértice **M-44**, de coordenadas **N 8.236.628,54m** e **E 364.485,53m**; deste segue confrontando com a margem esquerda do Rio Araguaia à montante, com azimute de $209^{\circ}52'12''$ por uma distância de 83,03m até o vértice **M-45**, de coordenadas **N 8.236.556,54m** e **E 364.444,19m**; deste segue confrontando com a margem esquerda do Rio Araguaia à montante, com azimute de $218^{\circ}32'55''$ por uma distância de 192,64m até o vértice **M-46**, de coordenadas **N 8.236.405,88m** e **E 364.324,14m**; deste segue confrontando com a margem esquerda do Rio Araguaia à montante, com azimute de $239^{\circ}18'16''$ por uma distância de 100,76m até o vértice **M-47**, de coordenadas **N 8.236.354,44m** e **E 364.237,49m**; deste segue confrontando com a margem esquerda do Rio

Osda



ESTADO DE MATO GROSSO

Prefeitura Municipal de Pontal do Araguaia

CNPJ Nº 33.000.670/0001-67

Araguaia à montante, com azimute de 229°58'57" por uma distância de 130,22m até o vértice **M-48**, de coordenadas **N 8.236.270,71m** e **E 364.137,76m**; deste segue confrontando com a margem esquerda do Rio Araguaia à montante, com azimute de 243°50'57" por uma distância de 84,44m até o vértice **M-49**, de coordenadas **N 8.236.233,50m** e **E 364.061,97m**; deste segue confrontando com a margem esquerda do Rio Araguaia à montante, com azimute de 224°40'07" por uma distância de 91,36m até o vértice **M-50**, de coordenadas **N 8.236.168,53m** e **E 363.997,75m**; deste segue confrontando com a margem esquerda do Rio Araguaia à montante, com azimute de 247°04'09" por uma distância de 224,23m até o vértice **M-51**, de coordenadas **N 8.236.081,16m** e **E 363.791,24m**; deste segue confrontando com a margem esquerda do Rio Araguaia à montante, com azimute de 250°15'41" por uma distância de 163,99m até o vértice **M-52**, de coordenadas **N 8.236.025,78m** e **E 363.636,88m**; deste segue confrontando com a margem esquerda do Rio Araguaia à montante, com azimute de 218°30'47" por uma distância de 74,15m até o vértice **M-53**, de coordenadas **N 8.235.967,76m** e **E 363.590,71m**; deste segue confrontando com a margem esquerda do Rio Araguaia à montante, com azimute de 238°38'20" por uma distância de 126,69m até o vértice **M-54**, de coordenadas **N 8.235.901,82m** e **E 363.482,52m**; deste segue confrontando com a margem esquerda do Rio Araguaia à montante, com azimute de 243°41'58" por uma distância de 133,97m até o vértice **M-55**, de coordenadas **N 8.235.842,46m** e **E 363.362,43m**; deste segue confrontando com a margem esquerda do Rio Araguaia à montante, com azimute de 245°44'06" por uma distância de 73,57m até o vértice **M-56**, de coordenadas **N 8.235.812,23m** e **E 363.295,35m**; deste segue confrontando com a margem esquerda do Rio Araguaia à montante, com azimute de 218°41'58" por uma distância de 157,15m até o vértice **M-57**, de coordenadas **N 8.235.689,58m** e **E 363.197,10m**; deste segue confrontando com a propriedade de Luzia Maria de Moraes Nogueira Y Rocha, Fazenda Pôr do Sol I, Matrícula sob nº 31.065, com azimute de 315°06'19" por uma distância de 1.273,54m até o vértice **M-58**, de coordenadas **N 8.236.591,76m** e **E 362.298,22m**; deste segue confrontando com a propriedade de Luzia Maria de Moraes Nogueira Y Rocha, Fazenda Pôr do Sol I, Matrícula sob nº 31.065, com azimute de 315°06'21" por uma distância de 39,44m até o vértice **M-59**, de coordenadas **N 8.236.619,70m** e **E 362.270,39m**; deste segue confrontando com a propriedade de Luzia Maria de Moraes Nogueira Y Rocha, Fazenda Pôr do Sol I, Matrícula sob nº 31.065, com azimute de 315°08'18"

Ado



ESTADO DE MATO GROSSO

Prefeitura Municipal de Pontal do Araguaia

CNPJ Nº 33.000.670/0001-67

por uma distância de 1.241,69m até o vértice **M-60**, de coordenadas **N 8.237.499,83m** e **E 361.394,50m**; deste segue confrontando com a propriedade de Luzia Maria de Moraes Nogueira Y Rocha, Fazenda Pôr do Sol I, Matrícula sob o nº 31.065, com azimute de 315°01'14" por uma distância de 473,91m até o vértice **M-61**, de coordenadas **N 8.237.835,05m** e **E 361.059,51m**; deste segue confrontando com a propriedade de Amadeu Carlos de Oliveira, Fazenda Santa Cecília, Matrícula sob nº 27.392, com azimute de 5°40'27" por uma distância de 439,51m até o vértice **M-62**, de coordenadas **N 8.238.272,41m** e **E 361.102,97m**; deste segue confrontando com a propriedade de Amadeu Carlos de Oliveira, Fazenda Santa Cecília, Matrícula sob nº 21.613, com azimute de 5°40'27" por uma distância de 987,48m até o vértice **M-63**, de coordenadas **N 8.239.255,05m** e **E 361.200,60m**; deste segue confrontando com a propriedade de Amadeu Carlos de Oliveira, Fazenda Santa Cecília, Matrícula sob nº 34.434, com azimute de 5°40'27" por uma distância de 1.797,76m até o vértice **M-64**, de coordenadas **N 8.241.044,00m** e **E 361.378,34m**; deste segue confrontando com a margem direita do Rio das Garças à jusante, com azimute de 45°24'45" por uma distância de 169,29m até o vértice **M-65**, de coordenadas **N 8.241.162,85m** e **E 361.498,91m**; deste segue confrontando com a margem direita do Rio das Garças à jusante, com azimute de 60°03'57" por uma distância de 154,80m até o vértice **M-66**, de coordenadas **N 8.241.240,09m** e **E 361.633,06m**; deste segue confrontando com a margem direita do Rio das Garças à jusante, com azimute de 74°06'34" por uma distância de 154,68m até o vértice **M-67**, de coordenadas **N 8.241.282,45m** e **E 361.781,83m**; deste segue confrontando com a margem direita do Rio das Garças à jusante, com azimute de 98°40'20" por uma distância de 143,31m até o vértice **M-68**, de coordenadas **N 8.241.260,84m** e **E 361.923,51m**; deste segue confrontando com a margem direita do Rio das Garças à jusante, com azimute de 120°24'25" por uma distância de 134,64m até o vértice **M-69**, de coordenadas **N 8.241.192,69m** e **E 362.039,63m**; deste segue confrontando com a margem direita do Rio das Garças à jusante, com azimute de 160°44'33" por uma distância de 99,01m até o vértice **M-70**, de coordenadas **N 8.241.099,22m** e **E 362.072,28m**; deste segue confrontando com a margem direita do Rio das Garças à jusante, com azimute de 159°34'54" por uma distância de 136,16m até o vértice **M-71**, de coordenadas **N 8.240.971,62m** e **E 362.119,78m**; deste segue confrontando com a margem direita do Rio das Garças à jusante, com azimute de 147°41'16" por uma distância de 152,74m até o

Alto



ESTADO DE MATO GROSSO

Prefeitura Municipal de Pontal do Araguaia

CNPJ Nº 33.000.670/0001-67

vértice **M-72**, de coordenadas **N 8.240.842,53m** e **E 362.201,43m**; deste segue confrontando com a margem direita do Rio das Garças à jusante, com azimute de $124^{\circ}44'36''$ por uma distância de 88,52m até o vértice **M-73**, de coordenadas **N 8.240.792,08m** e **E 362.274,16m**; deste segue confrontando com a margem direita do Rio das Garças à jusante, com azimute de $96^{\circ}42'25''$ por uma distância de 101,64m até o vértice **NI-74**, de coordenadas **N 8.240.780,21m** e **E 362.375,10m**; deste segue confrontando com a margem direita do Rio das Garças à jusante, com azimute de $79^{\circ}49'44''$ por uma distância de 117,63m até o vértice **M-75**, de coordenadas **N 8.240.800,99m** e **E 362.490,89m**; deste segue confrontando com a margem direita do Rio das Garças à jusante, com azimute de $66^{\circ}10'16''$ por uma distância de 69,78m até o vértice **M-76**, de coordenadas **N 8.240.829,18m** e **E 362.554,72m**; deste segue confrontando com a margem direita do Rio das Garças à jusante, com azimute de $74^{\circ}17'52''$ por uma distância de 98,68m até o vértice **M-77**, de coordenadas **N 8.240.855,89m** e **E 362.649,72m**; deste segue confrontando com a margem direita do Rio das Garças à jusante, com azimute de $74^{\circ}24'51''$ por uma distância de 66,27m até o vértice **M-78**, de coordenadas **N 8.240.873,69m** e **E 362.713,55m**; deste segue confrontando com a margem direita do Rio das Garças à jusante, com azimute de $48^{\circ}15'11''$ por uma distância de 55,71m até o vértice **M-79**, de coordenadas **N 8.240.910,78m** e **E 362.755,11m**; deste segue confrontando com a margem direita do Rio das Garças à jusante, com azimute de $36^{\circ}42'09''$ por uma distância de 94,38m até o vértice **M-80**, de coordenadas **N 8.240.986,45m** e **E 362.811,52m**; deste segue confrontando com a margem direita do Rio das Garças à jusante, com azimute de $31^{\circ}42'45''$ por uma distância de 59,30m até o vértice **M-81**, de coordenadas **N 8.241.036,90m** e **E 362.842,69m**; deste segue confrontando com a margem direita do Rio das Garças à jusante, com azimute de $48^{\circ}49'37''$ por uma distância de 78,88m até o vértice **M-82**, de coordenadas **N 8.241.088,83m** e **E 362.902,07m**; deste segue confrontando com a margem direita do Rio das Garças à jusante, com azimute de $57^{\circ}51'34''$ por uma distância de 61,36m até o vértice **M-83**, de coordenadas **N 8.241.121,47m** e **E 362.954,02m**; deste segue confrontando com a margem direita do Rio das Garças à jusante, com azimute de $45^{\circ}00'51''$ por uma distância de 65,06m até o vértice **M-84**, de coordenadas **N 8.241.167,47m** e **E 363.000,04m**; deste segue confrontando com a margem direita do Rio das Garças à jusante, com azimute de $57^{\circ}02'30''$ por uma distância de 65,46m até o vértice **M-85**, de coordenadas **N**

Uda



ESTADO DE MATO GROSSO

Prefeitura Municipal de Pontal do Araguaia

CNPJ Nº 33.000.670/0001-67

8.241.203,08m e E 363.054,96m; deste segue confrontando com a margem direita do Rio das Garças à jusante, com azimute de $56^{\circ}30'31''$ por uma distância de 126,37m até o vértice **M-86**, de coordenadas **N 8.241.272,81m e E 363.160,35m;** deste segue confrontando com a margem direita do Rio das Garças à jusante, com azimute de $51^{\circ}25'04''$ por uma distância de 116,02m até o vértice **M-87**, de coordenadas **N 8.241.345,17m e E 363.251,05m;** deste segue confrontando com a margem direita do Rio das Garças à jusante, com azimute de $53^{\circ}43'38''$ por uma distância de 144,32m até o vértice **M-88**, de coordenadas **N 8.241.430,55m e E 363.367,40m;** deste segue confrontando com a margem direita do Rio das Garças à jusante, com azimute de $56^{\circ}56'53''$ por uma distância de 162,69m até o vértice **M-89**, de coordenadas **N 8.241.519,28m e E 363.503,76m;** deste segue confrontando com a margem direita do Rio das Garças à jusante, com azimute de $53^{\circ}34'54''$ por uma distância de 95,40m até o vértice **M-90**, de coordenadas **N 8.241.575,92m e E 363.580,53m;** deste segue confrontando com a margem direita do Rio das Garças à jusante, com azimute de $64^{\circ}45'24''$ por uma distância de 107,10m até o vértice **M-91**, de coordenadas **N 8.241.621,59m e E 363.677,40m;** deste segue confrontando com a margem direita do Rio das Garças à jusante, com azimute de $58^{\circ}44'03''$ por uma distância de 114,40m até o vértice **M-92**, de coordenadas **N 8.241.680,96m e E 363.775,18m;** deste segue confrontando com a margem direita do Rio das Garças à jusante, com azimute de $52^{\circ}26'47''$ por uma distância de 100,30m até o vértice **M-93**, de coordenadas **N 8.241.742,10m e E 363.854,70m;** deste segue confrontando com a margem direita do Rio das Garças à jusante, com azimute de $59^{\circ}17'33''$ por uma distância de 146,22m até o vértice **M-94**, de coordenadas **N 8.241.816,77m e E 363.980,42m;** deste segue confrontando com a margem direita do Rio das Garças à jusante, com azimute de $68^{\circ}41'28''$ por uma distância de 120,28m até o vértice **M-95**, de coordenadas **N 8.241.860,47m e E 364.092,47m;** deste segue confrontando com a margem direita do Rio das Garças à jusante, com azimute de $60^{\circ}37'36''$ por uma distância de 107,68m até o vértice **M-96**, de coordenadas **N 8.241.913,29m e E 364.186,31m;** deste segue confrontando com a margem direita do Rio das Garças à jusante, com azimute de $75^{\circ}58'11''$ por uma distância de 97,66m até o vértice **M-97**, de coordenadas **N 8.241.936,96m e E 364.281,05m;** deste segue confrontando com a margem direita do Rio das Garças à jusante, com azimute de $76^{\circ}39'19''$ por uma distância de 66,15m até o vértice **M-98**, de coordenadas **N 8.241.952,23m e E**



ESTADO DE MATO GROSSO

Prefeitura Municipal de Pontal do Araguaia

CNPJ Nº 33.000.670/0001-67

364.345,42m; deste segue confrontando com a margem direita do Rio das Garças à jusante, com azimute de $95^{\circ}15'35''$ por uma distância de 69,31m até o vértice **M-99**, de coordenadas **N 8.241.945,88m** e **E 364.414,44m**; deste segue confrontando com a margem direita do Rio das Garças à jusante, com azimute de $108^{\circ}52'42''$ por uma distância de 36,47m até o vértice **M-100**, de coordenadas **N 8.241.934,08m** e **E 364.448,94m**; deste segue confrontando com a margem direita do Rio das Garças à jusante, com azimute de $133^{\circ}03'22''$ por uma distância de 57,17m até o vértice **M-101**, de coordenadas **N 8.241.895,05m** e **E 364.490,72m**; deste segue confrontando com a margem direita do Rio das Garças à jusante, com azimute de $150^{\circ}02'05''$ por uma distância de 61,82m até o vértice **M-102**, de coordenadas **N 8.241.841,49m** e **E 364.521,60m**; deste segue confrontando com a margem direita do Rio das Garças à jusante, com azimute de $158^{\circ}23'46''$ por uma distância de 93,73m até o vértice **M-103**, de coordenadas **N 8.241.754,35m** e **E 364.556,10m**; deste segue confrontando com a margem direita do Rio das Garças à jusante, com azimute de $149^{\circ}59'00''$ por uma distância de 74,43m até o vértice **M-104**, de coordenadas **N 8.241.689,90m** e **E 364.593,34m**; deste segue confrontando com a margem direita do Rio das Garças à jusante, com azimute de $154^{\circ}06'09''$ por uma distância de 68,62m até o vértice **M-105**, de coordenadas **N 8.241.628,17m** e **E 364.623,31m**; deste segue confrontando com a margem direita do Rio das Garças à jusante, com azimute de $142^{\circ}28'59''$ por uma distância de 98,42m até o vértice **M-106**, de coordenadas **N 8.241.550,11m** e **E 364.683,25m**; deste segue confrontando com a margem direita do Rio das Garças à jusante, com azimute de $139^{\circ}34'24''$ por uma distância de 120,44m até o vértice **M-107**, de coordenadas **N 8.241.458,43m** e **E 364.761,35m**; deste segue confrontando com a margem direita do Rio das Garças à jusante, com azimute de $146^{\circ}27'35''$ por uma distância de 126,32m até o vértice **M-108**, de coordenadas **N 8.241.353,14m** e **E 364.831,14m**; deste segue confrontando com a margem direita do Rio das Garças à jusante, com azimute de $134^{\circ}09'23''$ por uma distância de 82,73m até o vértice **M-109**, de coordenadas **N 8.241.295,51m** e **E 364.890,50m**; deste segue confrontando com a margem direita do Rio das Garças à jusante, com azimute de $105^{\circ}41'18''$ por uma distância de 71,05m até o vértice **M-110**, de coordenadas **N 8.241.276,30m** e **E 364.958,90m**; deste segue confrontando com a margem direita do Rio das Garças à jusante, com azimute de $90^{\circ}22'44''$ por uma distância de 85,36m até o vértice **M-111**, de coordenadas **N 8.241.275,73m** e **E 365.044,25m**; deste segue

Udo



ESTADO DE MATO GROSSO

Prefeitura Municipal de Pontal do Araguaia

CNPJ Nº 33.000.670/0001-67

confrontando com a margem direita do Rio das Garças à jusante, com azimute de $86^{\circ}21'42''$ por uma distância de 95,93m até o vértice **M-112**, de coordenadas **N 8.241.281,82m** e **E 365.139,99m**; deste segue confrontando com a margem direita do Rio das Garças à jusante, com azimute de $86^{\circ}44'47''$ por uma distância de 74,48m até o vértice **M-113**, de coordenadas **N 8.241.286,05m** e **E 365.214,35m**; deste segue confrontando com a margem direita do Rio das Garças à jusante, com azimute de $87^{\circ}43'34''$ por uma distância de 53,26m até o vértice **M-114**, de coordenadas **N 8.241.288,16m** e **E 365.267,56m**; deste segue confrontando com a margem direita do Rio das Garças à jusante, com azimute de $46^{\circ}31'14''$ por uma distância de 18,94m até o vértice **M-115**, de coordenadas **N 8.241.301,19m** e **E 365.281,31m**; deste segue confrontando com a margem direita do Rio das Garças à jusante, com azimute de $5^{\circ}06'53''$ por uma distância de 19,13m até o vértice **M-116**, de coordenadas **N 8.241.320,24m** e **E 365.283,01m**; deste segue confrontando com a margem direita do Rio das Garças à jusante, com azimute de $20^{\circ}06'14''$ por uma distância de 48,88m até o vértice **M-117**, de coordenadas **N 8.241.366,14m** e **E 365.299,81m**; deste segue confrontando com a margem direita do Rio das Garças à jusante, com azimute de $355^{\circ}54'46''$ por uma distância de 70,70m até o vértice **M-118**, de coordenadas **N 8.241.436,66m** e **E 365.294,77m**; deste segue confrontando com a margem direita do Rio das Garças à jusante, com azimute de $331^{\circ}58'55''$ por uma distância de 77,78m até o vértice **M-119**, de coordenadas **N 8.241.505,33m** e **E 365.258,24m**; deste segue confrontando com a margem direita do Rio das Garças à jusante, com azimute de $348^{\circ}18'17''$ por uma distância de 42,25m até o vértice **M-120**, de coordenadas **N 8.241.546,70m** e **E 365.249,67m**; deste segue confrontando com a margem direita do Rio das Garças à jusante, com azimute de $35^{\circ}51'00''$ por uma distância de 31,68m até o vértice **M-121**, de coordenadas **N 8.241.572,37m** e **E 365.268,23m**; deste segue confrontando com a margem direita do Rio das Garças à jusante, com azimute de $11^{\circ}02'47''$ por uma distância de 59,59m até o vértice **M-122**, de coordenadas **N 8.241.630,86m** e **E 365.279,64m**; deste segue confrontando com a margem direita do Rio das Garças à jusante, com azimute de $354^{\circ}59'06''$ por uma distância de 81,63m até o vértice **M-123**, de coordenadas **N 8.241.712,18m** e **E 365.272,51m**; deste segue confrontando com a margem direita do Rio das Garças à jusante, com azimute de $19^{\circ}39'43''$ por uma distância de 106,04m até o vértice **M-124**, de coordenadas **N 8.241.812,03m** e **E 365.308,19m**; deste segue confrontando com a margem

Uda



ESTADO DE MATO GROSSO

Prefeitura Municipal de Pontal do Araguaia

CNPJ Nº 33.000.670/0001-67

direita do Rio das Garças à jusante, com azimute de $51^{\circ}51'19''$ por uma distância de 50,81m até o vértice **M-125**, de coordenadas **N 8.241.843,42m** e **E 365.348,15m**; deste segue confrontando com a margem direita do Rio das Garças à jusante, com azimute de $22^{\circ}07'06''$ por uma distância de 49,28m até o vértice **M-126**, de coordenadas **N 8.241.889,07m** e **E 365.366,70m**; deste segue confrontando com a margem direita do Rio das Garças à jusante, com azimute de $13^{\circ}05'43''$ por uma distância de 69,88m até o vértice **M-127**, de coordenadas **N 8.241.957,13m** e **E 365.382,54m**; deste segue confrontando com a margem direita do Rio das Garças à jusante, com azimute de $340^{\circ}08'12''$ por uma distância de 67,45m até o vértice **M-128**, de coordenadas **N 8.242.020,57m** e **E 365.359,62m**; deste segue confrontando com a margem direita do Rio das Garças à jusante, com azimute de $14^{\circ}17'14''$ por uma distância de 100,00m até o vértice **M-129**, de coordenadas **N 8.242.117,48m** e **E 365.384,30m**; deste segue confrontando com a margem direita do Rio das Garças à jusante, com azimute de $33^{\circ}42'08''$ por uma distância de 66,72m até o vértice **M-130**, de coordenadas **N 8.242.172,98m** e **E 365.421,32m**; deste segue confrontando com a margem direita do Rio das Garças à jusante, com azimute de $38^{\circ}31'46''$ por uma distância de 110,37m até o vértice **M-131**, de coordenadas **N 8.242.259,32m** e **E 365.490,07m**; deste segue confrontando com a margem direita do Rio das Garças à jusante, com azimute de $31^{\circ}57'03''$ por uma distância de 79,95m até o vértice **M-132**, de coordenadas **N 8.242.327,16m** e **E 365.532,38m**; deste segue confrontando com a margem direita do Rio das Garças à jusante, com azimute de $42^{\circ}43'18''$ por uma distância de 77,95m até o vértice **M-133**, de coordenadas **N 8.242.384,43m** e **E 365.585,26m**; deste segue confrontando com a margem direita do Rio das Garças à jusante, com azimute de $53^{\circ}42'33''$ por uma distância de 53,58m até o vértice **M-134**, de coordenadas **N 8.242.416,14** e **E 365.628,45m**; deste segue confrontando com a margem direita do Rio das Garças à jusante, encontrando sua foz junto ao Rio Araguaia, com azimute $87^{\circ}08'16''$ por uma distância de 35,30m até o vértice **M-01**, ponto inicial da descrição deste perímetro. Todas as coordenadas descritas estão posicionadas junto ao Sistema Geodésico Brasileiro e encontram-se referenciadas ao **Meridiano Central nº 51 WGr, Fuso 22**, tendo como Datum o **SIRGAS-2000**. Todos os azimutes e distâncias, área e perímetro foram calculados no plano de projeção Universal Transversa de Mercator – UTM, fechando assim o perímetro urbano num total de $20.155.545,72\text{m}^2$ - 2.015,5546 há.

Uda



ESTADO DE MATO GROSSO

Prefeitura Municipal de Pontal do Araguaia

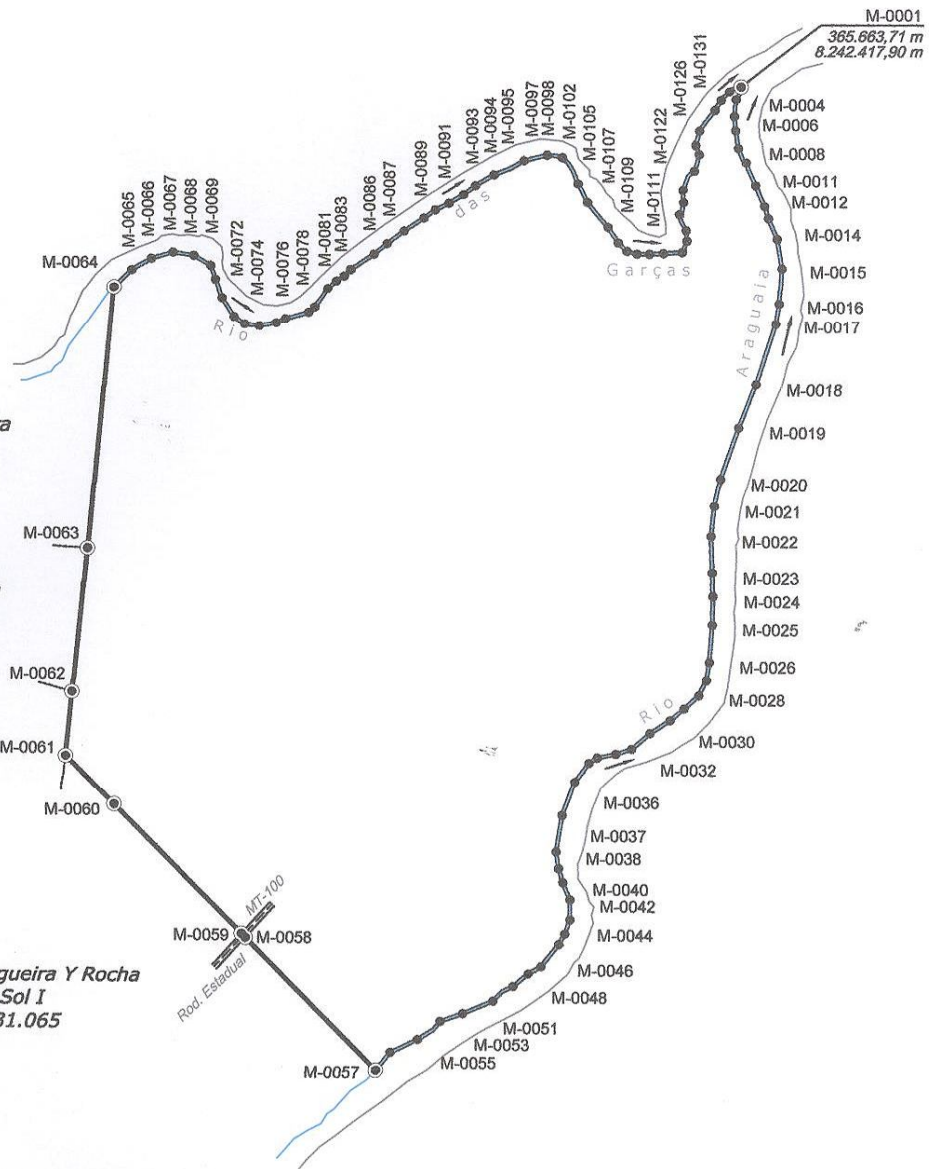
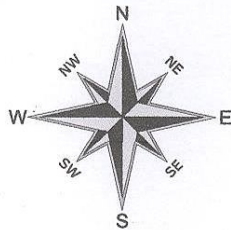
CNPJ Nº 33.000.670/0001-67

Art. 2º - Fica fazendo parte integrante desta Lei o Mapa e Memorial Descritivo que define as delimitações de que trata o artigo 1º desta Lei.

Art. 3º. Esta Lei entra em vigor na data de sua publicação, revogando-se as disposições em contrário.

Pontal do Araguaia - MT, 18 de setembro de 2015.




DIVINA MARIA DA SILVA ODA
PREFEITA MUNICIPAL

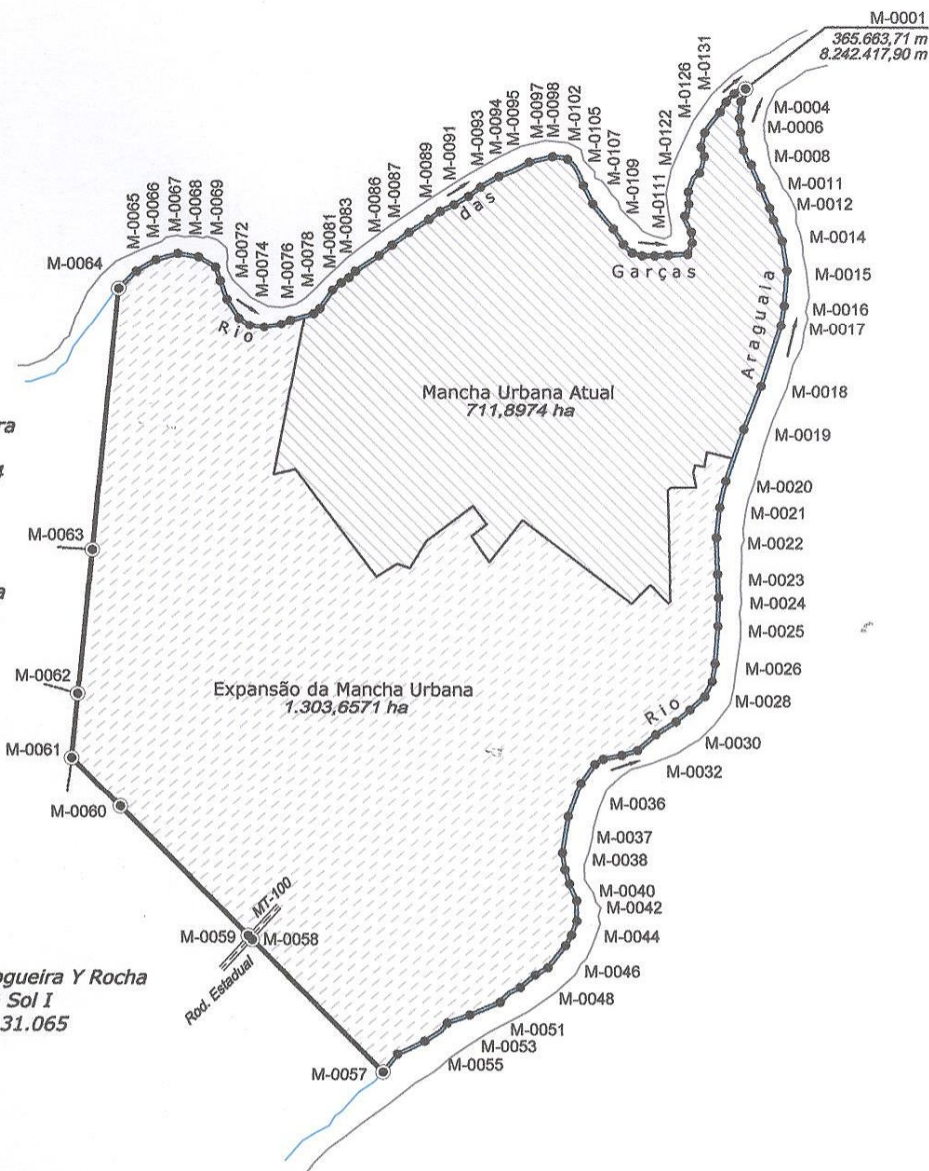
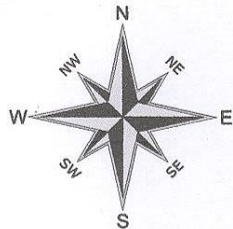


Estado de Mato Grosso
Governo da Cidade de
Pontal do Araguaia

ADMINISTRAÇÃO - 2013 / 2016
 Rua Joaquim Corrêa, nº 21, Bairro João Rocha, CEP: 78.400-000, Fone (66) 3401-7450



Requerente: Prefeitura Municipal do Pontal do Araguaia		
Assunto: Área de Perímetro Urbano		
Município: Pontal do Araguaia - MT		
Área: 20.155.545,72 m² - 2.015,5545 ha		Data de Elaboração: 21/02/2015
Perímetro: 20.603,25 m	Administradora Municipal:  Divina Maria da Silva Oda Prefeita Municipal Administração: 2013 / 2016	Responsável Técnico:  Patrick Medeiros da Cruz Tecnólogo em Saneamento Ambiental CREA: 023820/D-MT - COD. INCR: LINS
Escala: 1 / 50.000		
Fuso / Meridiano: 22 / 51° W.Gr		



Amadeu Carlos de Oliveira
Fazenda Santa Cecília
Matrícula sob nº 34.434

Amadeu Carlos de Oliveira
Fazenda Santa Cecília
Matrícula sob nº 21.613

Amadeu Carlos de Oliveira
Fazenda Santa Cecília
Matrícula sob nº 27.392

Luzia Maria de Moraes Nogueira Y Rocha
Fazenda Por do Sol I
Matrícula sob nº 31.065



Estado de Mato Grosso
Governador da Cidade de
Pontal do Araguaia

ADMINISTRAÇÃO - 2013 / 2016

Rua Joaquim Corrêa, nº 21, Bairro João Rocha, CEP: 78.400-000, Fone (66) 3401-7450



De mãos dadas com você

Adm: 2013/2016

Requerente:

Prefeitura Municipal do Pontal do Araguaia

Assunto:

Área de Perímetro Urbano

Município:

Pontal do Araguaia - MT

Área:

20.155.545,72 m² - 2.015,5545 ha

Data de Elaboração:

21/02/2015

Perímetro:

20.603,25 m

Administradora Municipal:

Responsável Técnico:

Escala:

1 / 50.000

Fuso / Meridiano:

22 / 51° W.Gr

Divina Maria da Silva Oda

Divina Maria da Silva Oda
Prefeita Municipal
Administração: 2013 / 2016

Patrick Medeiros da Cruz

Patrick Medeiros da Cruz
Tecnólogo em Saneamento Ambiental
CREA: 023820/D-MT COD. INCRA: LINS



MEMORIAL DESCRITIVO

Imóvel: **ÁREA DE PERÍMETRO URBANO**
Proprietário: **PREFEITURA MUNICIPAL DE PONTAL DO ARAGUAIA**
Município: **PONTAL DO ARAGUAIA** U.F: **MT**
Área: **20.155.545,72 m² (2.015,5545 ha)** Perímetro (m): **20.603,25 m**

Inicia-se a descrição deste perímetro no ponto de confluência do Rio Araguaia com o Rio das Garças, no vértice **M-01**, de coordenadas **N 8.242.417,90m** e **E 365.663,71m**; deste segue confrontando com a margem esquerda do Rio Araguaia à montante, com azimute de 178°40'02" por uma distância de 37,89m até o vértice **M-02**, de coordenadas **N 8.242.380,02m** e **E 365.664,59m**; deste segue confrontando com a margem esquerda do Rio Araguaia à montante, com azimute de 210°31'17" por uma distância de 57,27m até o vértice **M-03**, de coordenadas **N 8.242.330,68m** e **E 365.635,50m**; deste segue confrontando com a margem esquerda do Rio Araguaia à montante, com azimute de 188°23'35" por uma distância de 62,74m até o vértice **M-04**, de coordenadas **N 8.242.268,61m** e **E 365.626,34m**; deste segue confrontando com a margem esquerda do Rio Araguaia à montante, com azimute de 183°48'54" por uma distância de 52,81m até o vértice **M-05**, de coordenadas **N 8.242.215,92m** e **E 365.622,83m**; deste segue confrontando com a margem esquerda do Rio Araguaia à montante, com azimute de 175°50'19" por uma distância de 96,86m até o vértice **M-06**, de coordenadas **N 8.242.119,31m** e **E 365.629,86m**; deste segue confrontando com a margem esquerda do Rio Araguaia à montante, com azimute de 170°32'01" por uma distância de 122,87m até o vértice **M-07**, de coordenadas **N 8.241.998,11m** e **E 365.650,07m**; deste segue confrontando com a margem esquerda do Rio Araguaia à montante, com azimute de 159°34'55" por uma distância de 80,59m até o vértice **M-08**, de coordenadas **N 8.241.922,58m** e **E 365.678,18m**; deste segue confrontando com a margem esquerda do Rio Araguaia à montante, com azimute de 131°37'13" por uma distância de 31,73m até o vértice **M-09**, de coordenadas **N 8.241.901,50m** e **E 365.701,91m**; deste segue confrontando com a



Estado de Mato Grosso
Governo da Cidade de
Pontal do Araguaia
ADMINISTRAÇÃO - 2013/2016



margem esquerda do Rio Araguaia à montante, com azimute de 162°02'43" por uma distância de 46,68m até o vértice **M-10**, de coordenadas **N 8.241.857,10m** e **E 365.716,30m**; deste segue confrontando com a margem esquerda do Rio Araguaia à montante, com azimute de 155°59'10" por uma distância de 122,68m até o vértice **M-11**, de coordenadas **N 8.241.745,04m** e **E 365.766,22m**; deste segue confrontando com a margem esquerda do Rio Araguaia à montante, com azimute de 156°01'41" por uma distância de 155,22m até o vértice **M-12**, de coordenadas **N 8.241.603,21m** e **E 365.829,29m**; deste segue confrontando com a margem esquerda do Rio Araguaia à montante, com azimute de 162°43'56" por uma distância de 86,26m até o vértice **M-13**, de coordenadas **N 8.241.520,84m** e **E 365.854,89m**; deste segue confrontando com a margem esquerda do Rio Araguaia à montante, com azimute de 157°07'54" por uma distância de 154,00m até o vértice **M-14**, de coordenadas **N 8.241.378,94m** e **E 365.914,74m**; deste segue confrontando com a margem esquerda do Rio Araguaia à montante, com azimute de 171°22'08" por uma distância de 204,02m até o vértice **M-15**, de coordenadas **N 8.241.177,23m** e **E 365.945,35m**; deste segue confrontando com a margem esquerda do Rio Araguaia à montante, com azimute de 183°56'49" por uma distância de 242,63m até o vértice **M-16**, de coordenadas **N 8.240.935,18m** e **E 365.928,65m**; deste segue confrontando com a margem esquerda do Rio Araguaia à montante, com azimute de 189°20'11" por uma distância de 138,54m até o vértice **M-17**, de coordenadas **N 8.240.798,48m** e **E 365.906,18m**; deste segue confrontando com a margem esquerda do Rio Araguaia à montante, com azimute de 198°03'45" por uma distância de 437,69m até o vértice **M-18**, de coordenadas **N 8.240.382,36m** e **E 365.770,47m**; deste segue confrontando com a margem esquerda do Rio Araguaia à montante, com azimute de 201°31'54" por uma distância de 316,54m até o vértice **M-19**, de coordenadas **N 8.240.087,91m** e **E 365.654,30m**; deste segue confrontando com a margem esquerda do Rio Araguaia à montante, com azimute de 199°23'47" por uma distância de 372,85m até o vértice **M-20**, de coordenadas **N 8.239.736,22m** e **E 365.530,47m**; deste segue confrontando com a margem esquerda do Rio Araguaia à montante, com azimute de 192°29'17" por uma distância de 184,90m até o vértice **M-21**, de coordenadas **N 8.239.555,69m** e **E 365.490,49m**; deste segue confrontando com a

Alto



Estado de Mato Grosso
Governo da Cidade de
Pontal do Araguaia
ADMINISTRAÇÃO - 2013/2016



margem esquerda do Rio Araguaia à montante, com azimute de $186^{\circ}03'04''$ por uma distância de 209,25m até o vértice **M-22**, de coordenadas **N 8.239.347,61m** e **E 365.468,43m**; deste segue confrontando com a margem esquerda do Rio Araguaia à montante, com azimute de $178^{\circ}06'02''$ por uma distância de 249,56m até o vértice **M-23**, de coordenadas **N 8.239.098,19m** e **E 365.476,70m**; deste segue confrontando com a margem esquerda do Rio Araguaia à montante, com azimute de $176^{\circ}55'17''$ por uma distância de 159,89m até o vértice **M-24**, de coordenadas **N 8.238.938,53m** e **E 365.485,29m**; deste segue confrontando com a margem esquerda do Rio Araguaia à montante, com azimute de $181^{\circ}37'34''$ por uma distância de 193,77m até o vértice **M-25**, de coordenadas **N 8.238.744,84m** e **E 365.479,79m**; deste segue confrontando com a margem esquerda do Rio Araguaia à montante, com azimute de $184^{\circ}11'25''$ por uma distância de 256,88m até o vértice **M-26**, de coordenadas **N 8.238.488,64m** e **E 365.461,02m**; deste segue confrontando com a margem esquerda do Rio Araguaia à montante, com azimute de $188^{\circ}41'26''$ por uma distância de 124,76m até o vértice **M-27**, de coordenadas **N 8.238.365,31m** e **E 365.442,17m**; deste segue confrontando com a margem esquerda do Rio Araguaia à montante, com azimute de $205^{\circ}59'05''$ por uma distância de 111,47m até o vértice **M-28**, de coordenadas **N 8.238.265,11m** e **E 365.393,33m**; deste segue confrontando com a margem esquerda do Rio Araguaia à montante, com azimute de $227^{\circ}50'29''$ por uma distância de 136,70m até o vértice **M-29**, de coordenadas **N 8.238.173,36m** e **E 365.292,00m**; deste segue confrontando com a margem esquerda do Rio Araguaia à montante, com azimute de $229^{\circ}41'41''$ por uma distância de 125,01m até o vértice **M-30**, de coordenadas **N 8.238.092,50m** e **E 365.196,67m**; deste segue confrontando com a margem esquerda do Rio Araguaia à montante, com azimute de $237^{\circ}24'59''$ por uma distância de 164,05m até o vértice **M-31**, de coordenadas **N 8.238.004,15m** e **E 365.058,44m**; deste segue confrontando com a margem esquerda do Rio Araguaia à montante, com azimute de $229^{\circ}00'15''$ por uma distância de 164,39m até o vértice **M-32**, de coordenadas **N 8.237.896,31m** e **E 364.934,36m**; deste segue confrontando com a margem esquerda do Rio Araguaia à montante, com azimute de $252^{\circ}00'13''$ por uma distância de 113,44m até o vértice **M-33**, de coordenadas **N 8.237.861,26m** e **E 364.826,47m**; deste segue confrontando com a



Estado de Mato Grosso
Governador da Cidade de
Pontal do Araguaia
ADMINISTRAÇÃO - 2013/2016



margem esquerda do Rio Araguaia à montante, com azimute de $258^{\circ}41'42''$ por uma distância de 130,66m até o vértice **M-34**, de coordenadas **N 8.237.835,65m** e **E 364.698,35m**; deste segue confrontando com a margem esquerda do Rio Araguaia à montante, com azimute de $236^{\circ}19'19''$ por uma distância de 68,07m até o vértice **M-35**, de coordenadas **N 8.237.797,90m** e **E 364.641,71m**; deste segue confrontando com a margem esquerda do Rio Araguaia à montante, com azimute de $216^{\circ}00'14''$ por uma distância de 158,30m até o vértice **M-36**, de coordenadas **N 8.237.669,84m** e **E 364.548,65m**; deste segue confrontando com a margem esquerda do Rio Araguaia à montante, com azimute de $200^{\circ}49'17''$ por uma distância de 246,62m até o vértice **M-37**, de coordenadas **N 8.237.439,33m** e **E 364.460,99m**; deste segue confrontando com a margem esquerda do Rio Araguaia à montante, com azimute de $188^{\circ}55'10''$ por uma distância de 252,64m até o vértice **M-38**, de coordenadas **N 8.237.189,75m** e **E 364.421,82m**; deste segue confrontando com a margem esquerda do Rio Araguaia à montante, com azimute de $171^{\circ}20'37''$ por uma distância de 117,31m até o vértice **M-39**, de coordenadas **N 8.237.073,77m** e **E 364.439,48m**; deste segue confrontando com a margem esquerda do Rio Araguaia à montante, com azimute de $161^{\circ}15'32''$ por uma distância de 102,06m até o vértice **M-40**, de coordenadas **N 8.236.977,12m** e **E 364.472,27m**; deste segue confrontando com a margem esquerda do Rio Araguaia à montante, com azimute de $158^{\circ}29'22''$ por uma distância de 59,62m até o vértice **M-41**, de coordenadas **N 8.236.921,65m** e **E 364.494,13m**; deste segue confrontando com a margem esquerda do Rio Araguaia à montante, com azimute de $156^{\circ}25'42''$ por uma distância de 65,23m até o vértice **M-42**, de coordenadas **N 8.236.861,86m** e **E 364.520,22m**; deste segue confrontando com a margem esquerda do Rio Araguaia à montante, com azimute de $179^{\circ}26'56''$ por uma distância de 138,67m até o vértice **M-43**, de coordenadas **N 8.236.723,20m** e **E 364.521,55m**; deste segue confrontando com a margem esquerda do Rio Araguaia à montante, com azimute de $200^{\circ}49'47''$ por uma distância de 101,28m até o vértice **M-44**, de coordenadas **N 8.236.628,54m** e **E 364.485,53m**; deste segue confrontando com a margem esquerda do Rio Araguaia à montante, com azimute de $209^{\circ}52'12''$ por uma distância de 83,03m até o vértice **M-45**, de coordenadas **N 8.236.556,54m** e **E 364.444,19m**; deste segue confrontando com a

Handwritten signature



margem esquerda do Rio Araguaia à montante, com azimute de 218°32'55" por uma distância de 192,64m até o vértice **M-46**, de coordenadas **N 8.236.405,88m** e **E 364.324,14m**; deste segue confrontando com a margem esquerda do Rio Araguaia à montante, com azimute de 239°18'16" por uma distância de 100,76m até o vértice **M-47**, de coordenadas **N 8.236.354,44m** e **E 364.237,49m**; deste segue confrontando com a margem esquerda do Rio Araguaia à montante, com azimute de 229°58'57" por uma distância de 130,22m até o vértice **M-48**, de coordenadas **N 8.236.270,71m** e **E 364.137,76m**; deste segue confrontando com a margem esquerda do Rio Araguaia à montante, com azimute de 243°50'57" por uma distância de 84,44m até o vértice **M-49**, de coordenadas **N 8.236.233,50m** e **E 364.061,97m**; deste segue confrontando com a margem esquerda do Rio Araguaia à montante, com azimute de 224°40'07" por uma distância de 91,36m até o vértice **M-50**, de coordenadas **N 8.236.168,53m** e **E 363.997,75m**; deste segue confrontando com a margem esquerda do Rio Araguaia à montante, com azimute de 247°04'09" por uma distância de 224,23m até o vértice **M-51**, de coordenadas **N 8.236.081,16m** e **E 363.791,24m**; deste segue confrontando com a margem esquerda do Rio Araguaia à montante, com azimute de 250°15'41" por uma distância de 163,99m até o vértice **M-52**, de coordenadas **N 8.236.025,78m** e **E 363.636,88m**; deste segue confrontando com a margem esquerda do Rio Araguaia à montante, com azimute de 218°30'47" por uma distância de 74,15m até o vértice **M-53**, de coordenadas **N 8.235.967,76m** e **E 363.590,71m**; deste segue confrontando com a margem esquerda do Rio Araguaia à montante, com azimute de 238°38'20" por uma distância de 126,69m até o vértice **M-54**, de coordenadas **N 8.235.901,82m** e **E 363.482,52m**; deste segue confrontando com a margem esquerda do Rio Araguaia à montante, com azimute de 243°41'58" por uma distância de 133,97m até o vértice **M-55**, de coordenadas **N 8.235.842,46m** e **E 363.362,43m**; deste segue confrontando com a margem esquerda do Rio Araguaia à montante, com azimute de 245°44'06" por uma distância de 73,57m até o vértice **M-56**, de coordenadas **N 8.235.812,23m** e **E 363.295,35m**; deste segue confrontando com a margem esquerda do Rio Araguaia à montante, com azimute de 218°41'58" por uma distância de 157,15m até o vértice **M-57**, de coordenadas **N 8.235.689,58m** e **E 363.197,10m**; deste segue confrontando com a



propriedade de Luzia Maria de Moraes Nogueira Y Rocha, Fazenda Pôr do Sol I, Matrícula sob nº 31.065, com azimute de 315°06'19" por uma distância de 1.273,54m até o vértice **M-58**, de coordenadas **N 8.236.591,76m** e **E 362.298,22m**; deste segue confrontando com a propriedade de Luzia Maria de Moraes Nogueira Y Rocha, Fazenda Pôr do Sol I, Matrícula sob nº 31.065, com azimute de 315°06'21" por uma distância de 39,44m até o vértice **M-59**, de coordenadas **N 8.236.619,70m** e **E 362.270,39m**; deste segue confrontando com a propriedade de Luzia Maria de Moraes Nogueira Y Rocha, Fazenda Pôr do Sol I, Matrícula sob nº 31.065, com azimute de 315°08'18" por uma distância de 1.241,69m até o vértice **M-60**, de coordenadas **N 8.237.499,83m** e **E 361.394,50m**; deste segue confrontando com a propriedade de Luzia Maria de Moraes Nogueira Y Rocha, Fazenda Pôr do Sol I, Matrícula sob nº 31.065, com azimute de 315°01'14" por uma distância de 473,91m até o vértice **M-61**, de coordenadas **N 8.237.835,05m** e **E 361.059,51m**; deste segue confrontando com a propriedade de Amadeu Carlos de Oliveira, Fazenda Santa Cecília, Matrícula sob nº 27.392, com azimute de 5°40'27" por uma distância de 439,51m até o vértice **M-62**, de coordenadas **N 8.238.272,41m** e **E 361.102,97m**; deste segue confrontando com a propriedade de Amadeu Carlos de Oliveira, Fazenda Santa Cecília, Matrícula sob nº 21.613, com azimute de 5°40'27" por uma distância de 987,48m até o vértice **M-63**, de coordenadas **N 8.239.255,05m** e **E 361.200,60m**; deste segue confrontando com a propriedade de Amadeu Carlos de Oliveira, Fazenda Santa Cecília, Matrícula sob nº 34.434, com azimute de 5°40'27" por uma distância de 1.797,76m até o vértice **M-64**, de coordenadas **N 8.241.044,00m** e **E 361.378,34m**; deste segue confrontando com a margem direita do Rio das Garças à jusante, com azimute de 45°24'45" por uma distância de 169,29m até o vértice **M-65**, de coordenadas **N 8.241.162,85m** e **E 361.498,91m**; deste segue confrontando com a margem direita do Rio das Garças à jusante, com azimute de 60°03'57" por uma distância de 154,80m até o vértice **M-66**, de coordenadas **N 8.241.240,09m** e **E 361.633,06m**; deste segue confrontando com a margem direita do Rio das Garças à jusante, com azimute de 74°06'34" por uma distância de 154,68m até o vértice **M-67**, de coordenadas **N 8.241.282,45m** e **E 361.781,83m**; deste segue confrontando com a margem direita do Rio das Garças à jusante, com azimute de 98°40'20" por

Qda



Estado de Mato Grosso
Governador da Cidade de
Pontal do Araguaia
ADMINISTRAÇÃO - 2013/2016



uma distância de 143,31m até o vértice **M-68**, de coordenadas **N 8.241.260,84m** e **E 361.923,51m**; deste segue confrontando com a margem direita do Rio das Garças à jusante, com azimute de 120°24'25" por uma distância de 134,64m até o vértice **M-69**, de coordenadas **N 8.241.192,69m** e **E 362.039,63m**; deste segue confrontando com a margem direita do Rio das Garças à jusante, com azimute de 160°44'33" por uma distância de 99,01m até o vértice **M-70**, de coordenadas **N 8.241.099,22m** e **E 362.072,28m**; deste segue confrontando com a margem direita do Rio das Garças à jusante, com azimute de 159°34'54" por uma distância de 136,16m até o vértice **M-71**, de coordenadas **N 8.240.971,62m** e **E 362.119,78m**; deste segue confrontando com a margem direita do Rio das Garças à jusante, com azimute de 147°41'16" por uma distância de 152,74m até o vértice **M-72**, de coordenadas **N 8.240.842,53m** e **E 362.201,43m**; deste segue confrontando com a margem direita do Rio das Garças à jusante, com azimute de 124°44'36" por uma distância de 88,52m até o vértice **M-73**, de coordenadas **N 8.240.792,08m** e **E 362.274,16m**; deste segue confrontando com a margem direita do Rio das Garças à jusante, com azimute de 96°42'25" por uma distância de 101,64m até o vértice **M-74**, de coordenadas **N 8.240.780,21m** e **E 362.375,10m**; deste segue confrontando com a margem direita do Rio das Garças à jusante, com azimute de 79°49'44" por uma distância de 117,63m até o vértice **M-75**, de coordenadas **N 8.240.800,99m** e **E 362.490,89m**; deste segue confrontando com a margem direita do Rio das Garças à jusante, com azimute de 66°10'16" por uma distância de 69,78m até o vértice **M-76**, de coordenadas **N 8.240.829,18m** e **E 362.554,72m**; deste segue confrontando com a margem direita do Rio das Garças à jusante, com azimute de 74°17'52" por uma distância de 98,68m até o vértice **M-77**, de coordenadas **N 8.240.855,89m** e **E 362.649,72m**; deste segue confrontando com a margem direita do Rio das Garças à jusante, com azimute de 74°24'51" por uma distância de 66,27m até o vértice **M-78**, de coordenadas **N 8.240.873,69m** e **E 362.713,55m**; deste segue confrontando com a margem direita do Rio das Garças à jusante, com azimute de 48°15'11" por uma distância de 55,71m até o vértice **M-79**, de coordenadas **N 8.240.910,78m** e **E 362.755,11m**; deste segue confrontando com a margem direita do Rio das Garças à jusante, com azimute de 36°42'09" por

Handwritten signature



Estado de Mato Grosso
Governo da Cidade de
Pontal do Araguaia
ADMINISTRAÇÃO - 2013/2016



uma distância de 94,38m até o vértice **M-80**, de coordenadas **N 8.240.986,45m** e **E 362.811,52m**; deste segue confrontando com a margem direita do Rio das Garças à jusante, com azimute de 31°42'45" por uma distância de 59,30m até o vértice **M-81**, de coordenadas **N 8.241.036,90m** e **E 362.842,69m**; deste segue confrontando com a margem direita do Rio das Garças à jusante, com azimute de 48°49'37" por uma distância de 78,88m até o vértice **M-82**, de coordenadas **N 8.241.088,83m** e **E 362.902,07m**; deste segue confrontando com a margem direita do Rio das Garças à jusante, com azimute de 57°51'34" por uma distância de 61,36m até o vértice **M-83**, de coordenadas **N 8.241.121,47m** e **E 362.954,02m**; deste segue confrontando com a margem direita do Rio das Garças à jusante, com azimute de 45°00'51" por uma distância de 65,06m até o vértice **M-84**, de coordenadas **N 8.241.167,47m** e **E 363.000,04m**; deste segue confrontando com a margem direita do Rio das Garças à jusante, com azimute de 57°02'30" por uma distância de 65,46m até o vértice **M-85**, de coordenadas **N 8.241.203,08m** e **E 363.054,96m**; deste segue confrontando com a margem direita do Rio das Garças à jusante, com azimute de 56°30'31" por uma distância de 126,37m até o vértice **M-86**, de coordenadas **N 8.241.272,81m** e **E 363.160,35m**; deste segue confrontando com a margem direita do Rio das Garças à jusante, com azimute de 51°25'04" por uma distância de 116,02m até o vértice **M-87**, de coordenadas **N 8.241.345,17m** e **E 363.251,05m**; deste segue confrontando com a margem direita do Rio das Garças à jusante, com azimute de 53°43'38" por uma distância de 144,32m até o vértice **M-88**, de coordenadas **N 8.241.430,55m** e **E 363.367,40m**; deste segue confrontando com a margem direita do Rio das Garças à jusante, com azimute de 56°56'53" por uma distância de 162,69m até o vértice **M-89**, de coordenadas **N 8.241.519,28m** e **E 363.503,76m**; deste segue confrontando com a margem direita do Rio das Garças à jusante, com azimute de 53°34'54" por uma distância de 95,40m até o vértice **M-90**, de coordenadas **N 8.241.575,92m** e **E 363.580,53m**; deste segue confrontando com a margem direita do Rio das Garças à jusante, com azimute de 64°45'24" por uma distância de 107,10m até o vértice **M-91**, de coordenadas **N 8.241.621,59m** e **E 363.677,40m**; deste segue confrontando com a margem direita do Rio das Garças à jusante, com azimute de 58°44'03" por



Estado de Mato Grosso
Governador da Cidade de
Pontal do Araguaia
ADMINISTRAÇÃO - 2013/2016



uma distância de 114,40m até o vértice **M-92**, de coordenadas **N 8.241.680,96m** e **E 363.775,18m**; deste segue confrontando com a margem direita do Rio das Garças à jusante, com azimute de 52°26'47" por uma distância de 100,30m até o vértice **M-93**, de coordenadas **N 8.241.742,10m** e **E 363.854,70m**; deste segue confrontando com a margem direita do Rio das Garças à jusante, com azimute de 59°17'33" por uma distância de 146,22m até o vértice **M-94**, de coordenadas **N 8.241.816,77m** e **E 363.980,42m**; deste segue confrontando com a margem direita do Rio das Garças à jusante, com azimute de 68°41'28" por uma distância de 120,28m até o vértice **M-95**, de coordenadas **N 8.241.860,47m** e **E 364.092,47m**; deste segue confrontando com a margem direita do Rio das Garças à jusante, com azimute de 60°37'36" por uma distância de 107,68m até o vértice **M-96**, de coordenadas **N 8.241.913,29m** e **E 364.186,31m**; deste segue confrontando com a margem direita do Rio das Garças à jusante, com azimute de 75°58'11" por uma distância de 97,66m até o vértice **M-97**, de coordenadas **N 8.241.936,96m** e **E 364.281,05m**; deste segue confrontando com a margem direita do Rio das Garças à jusante, com azimute de 76°39'19" por uma distância de 66,15m até o vértice **M-98**, de coordenadas **N 8.241.952,23m** e **E 364.345,42m**; deste segue confrontando com a margem direita do Rio das Garças à jusante, com azimute de 95°15'35" por uma distância de 69,31m até o vértice **M-99**, de coordenadas **N 8.241.945,88m** e **E 364.414,44m**; deste segue confrontando com a margem direita do Rio das Garças à jusante, com azimute de 108°52'42" por uma distância de 36,47m até o vértice **M-100**, de coordenadas **N 8.241.934,08m** e **E 364.448,94m**; deste segue confrontando com a margem direita do Rio das Garças à jusante, com azimute de 133°03'22" por uma distância de 57,17m até o vértice **M-101**, de coordenadas **N 8.241.895,05m** e **E 364.490,72m**; deste segue confrontando com a margem direita do Rio das Garças à jusante, com azimute de 150°02'05" por uma distância de 61,82m até o vértice **M-102**, de coordenadas **N 8.241.841,49m** e **E 364.521,60m**; deste segue confrontando com a margem direita do Rio das Garças à jusante, com azimute de 158°23'46" por uma distância de 93,73m até o vértice **M-103**, de coordenadas **N 8.241.754,35m** e **E 364.556,10m**; deste segue confrontando com a margem direita do Rio das Garças à jusante, com azimute de 149°59'00" por

Ado



Estado de Mato Grosso
Governador da Cidade de
Pontal do Araguaia
ADMINISTRAÇÃO - 2013/2016



uma distância de 74,43m até o vértice **M-104**, de coordenadas **N 8.241.689,90m** e **E 364.593,34m**; deste segue confrontando com a margem direita do Rio das Garças à jusante, com azimute de 154°06'09" por uma distância de 68,62m até o vértice **M-105**, de coordenadas **N 8.241.628,17m** e **E 364.623,31m**; deste segue confrontando com a margem direita do Rio das Garças à jusante, com azimute de 142°28'59" por uma distância de 98,42m até o vértice **M-106**, de coordenadas **N 8.241.550,11m** e **E 364.683,25m**; deste segue confrontando com a margem direita do Rio das Garças à jusante, com azimute de 139°34'24" por uma distância de 120,44m até o vértice **M-107**, de coordenadas **N 8.241.458,43m** e **E 364.761,35m**; deste segue confrontando com a margem direita do Rio das Garças à jusante, com azimute de 146°27'35" por uma distância de 126,32m até o vértice **M-108**, de coordenadas **N 8.241.353,14m** e **E 364.831,14m**; deste segue confrontando com a margem direita do Rio das Garças à jusante, com azimute de 134°09'23" por uma distância de 82,73m até o vértice **M-109**, de coordenadas **N 8.241.295,51m** e **E 364.890,50m**; deste segue confrontando com a margem direita do Rio das Garças à jusante, com azimute de 105°41'18" por uma distância de 71,05m até o vértice **M-110**, de coordenadas **N 8.241.276,30m** e **E 364.958,90m**; deste segue confrontando com a margem direita do Rio das Garças à jusante, com azimute de 90°22'44" por uma distância de 85,36m até o vértice **M-111**, de coordenadas **N 8.241.275,73m** e **E 365.044,25m**; deste segue confrontando com a margem direita do Rio das Garças à jusante, com azimute de 86°21'42" por uma distância de 95,93m até o vértice **M-112**, de coordenadas **N 8.241.281,82m** e **E 365.139,99m**; deste segue confrontando com a margem direita do Rio das Garças à jusante, com azimute de 86°44'47" por uma distância de 74,48m até o vértice **M-113**, de coordenadas **N 8.241.286,05m** e **E 365.214,35m**; deste segue confrontando com a margem direita do Rio das Garças à jusante, com azimute de 87°43'34" por uma distância de 53,26m até o vértice **M-114**, de coordenadas **N 8.241.288,16m** e **E 365.267,56m**; deste segue confrontando com a margem direita do Rio das Garças à jusante, com azimute de 46°31'14" por uma distância de 18,94m até o vértice **M-115**, de coordenadas **N 8.241.301,19m** e **E 365.281,31m**; deste segue confrontando com a margem direita do Rio das Garças à jusante, com azimute de 5°06'53" por



Estado de Mato Grosso
Governador da Cidade de
Pontal do Araguaia
ADMINISTRAÇÃO - 2013/2016



uma distância de 19,13m até o vértice **M-116**, de coordenadas **N 8.241.320,24m** e **E 365.283,01m**; deste segue confrontando com a margem direita do Rio das Garças à jusante, com azimute de 20°06'14" por uma distância de 48,88m até o vértice **M-117**, de coordenadas **N 8.241.366,14m** e **E 365.299,81m**; deste segue confrontando com a margem direita do Rio das Garças à jusante, com azimute de 355°54'46" por uma distância de 70,70m até o vértice **M-118**, de coordenadas **N 8.241.436,66m** e **E 365.294,77m**; deste segue confrontando com a margem direita do Rio das Garças à jusante, com azimute de 331°58'55" por uma distância de 77,78m até o vértice **M-119**, de coordenadas **N 8.241.505,33m** e **E 365.258,24m**; deste segue confrontando com a margem direita do Rio das Garças à jusante, com azimute de 348°18'17" por uma distância de 42,25m até o vértice **M-120**, de coordenadas **N 8.241.546,70m** e **E 365.249,67m**; deste segue confrontando com a margem direita do Rio das Garças à jusante, com azimute de 35°51'00" por uma distância de 31,68m até o vértice **M-121**, de coordenadas **N 8.241.572,37m** e **E 365.268,23m**; deste segue confrontando com a margem direita do Rio das Garças à jusante, com azimute de 11°02'47" por uma distância de 59,59m até o vértice **M-122**, de coordenadas **N 8.241.630,86m** e **E 365.279,64m**; deste segue confrontando com a margem direita do Rio das Garças à jusante, com azimute de 354°59'06" por uma distância de 81,63m até o vértice **M-123**, de coordenadas **N 8.241.712,18m** e **E 365.272,51m**; deste segue confrontando com a margem direita do Rio das Garças à jusante, com azimute de 19°39'43" por uma distância de 106,04m até o vértice **M-124**, de coordenadas **N 8.241.812,03m** e **E 365.308,19m**; deste segue confrontando com a margem direita do Rio das Garças à jusante, com azimute de 51°51'19" por uma distância de 50,81m até o vértice **M-125**, de coordenadas **N 8.241.843,42m** e **E 365.348,15m**; deste segue confrontando com a margem direita do Rio das Garças à jusante, com azimute de 22°07'06" por uma distância de 49,28m até o vértice **M-126**, de coordenadas **N 8.241.889,07m** e **E 365.366,70m**; deste segue confrontando com a margem direita do Rio das Garças à jusante, com azimute de 13°05'43" por uma distância de 69,88m até o vértice **M-127**, de coordenadas **N 8.241.957,13m** e **E 365.382,54m**; deste segue confrontando com a margem direita do Rio das Garças à jusante, com azimute de 340°08'12" por





Estado de Mato Grosso
Governador da Cidade de
Pontal do Araguaia
ADMINISTRAÇÃO - 2013 / 2016



uma distância de 67,45m até o vértice **M-128**, de coordenadas **N 8.242.020,57m** e **E 365.359,62m**; deste segue confrontando com a margem direita do Rio das Garças à jusante, com azimute de 14°17'14" por uma distância de 100,00m até o vértice **M-129**, de coordenadas **N 8.242.117,48m** e **E 365.384,30m**; deste segue confrontando com a margem direita do Rio das Garças à jusante, com azimute de 33°42'08" por uma distância de 66,72m até o vértice **M-130**, de coordenadas **N 8.242.172,98m** e **E 365.421,32m**; deste segue confrontando com a margem direita do Rio das Garças à jusante, com azimute de 38°31'46" por uma distância de 110,37m até o vértice **M-131**, de coordenadas **N 8.242.259,32m** e **E 365.490,07m**; deste segue confrontando com a margem direita do Rio das Garças à jusante, com azimute de 31°57'03" por uma distância de 79,95m até o vértice **M-132**, de coordenadas **N 8.242.327,16m** e **E 365.532,38m**; deste segue confrontando com a margem direita do Rio das Garças à jusante, com azimute de 42°43'18" por uma distância de 77,95m até o vértice **M-133**, de coordenadas **N 8.242.384,43m** e **E 365.585,26m**; deste segue confrontando com a margem direita do Rio das Garças à jusante, com azimute de 53°42'33" por uma distância de 53,58m até o vértice **M-134**, de coordenadas **N 8.242.416,14m** e **E 365.628,45m**; deste segue confrontando com a margem direita do Rio das Garças à jusante, encontrando sua foz junto ao Rio Araguaia, com azimute 87°08'16" por uma distância de 35,30m até o vértice **M-01**, ponto inicial da descrição deste perímetro. Todas as coordenadas descritas estão posicionadas junto ao Sistema Geodésico Brasileiro e encontram-se referenciadas ao **Meridiano Central nº 51 WGr, Fuso 22**, tendo como Datum o **SIRGAS-2000**. Todos os azimutes e distâncias, área e perímetro foram calculados no plano de projeção Universal Transversa de Mercator - UTM.

Pontal do Araguaia - MT, 21 de Fevereiro de 2015


Divina Maria da Silva Oda
Prefeita Municipal
ADMINISTRAÇÃO: 2013 / 2016


Patrick Medeiros da Cruz
Tecnólogo em Saneamento Ambiental
CREA: 023820/D-MT COD. INCRA: LINS